

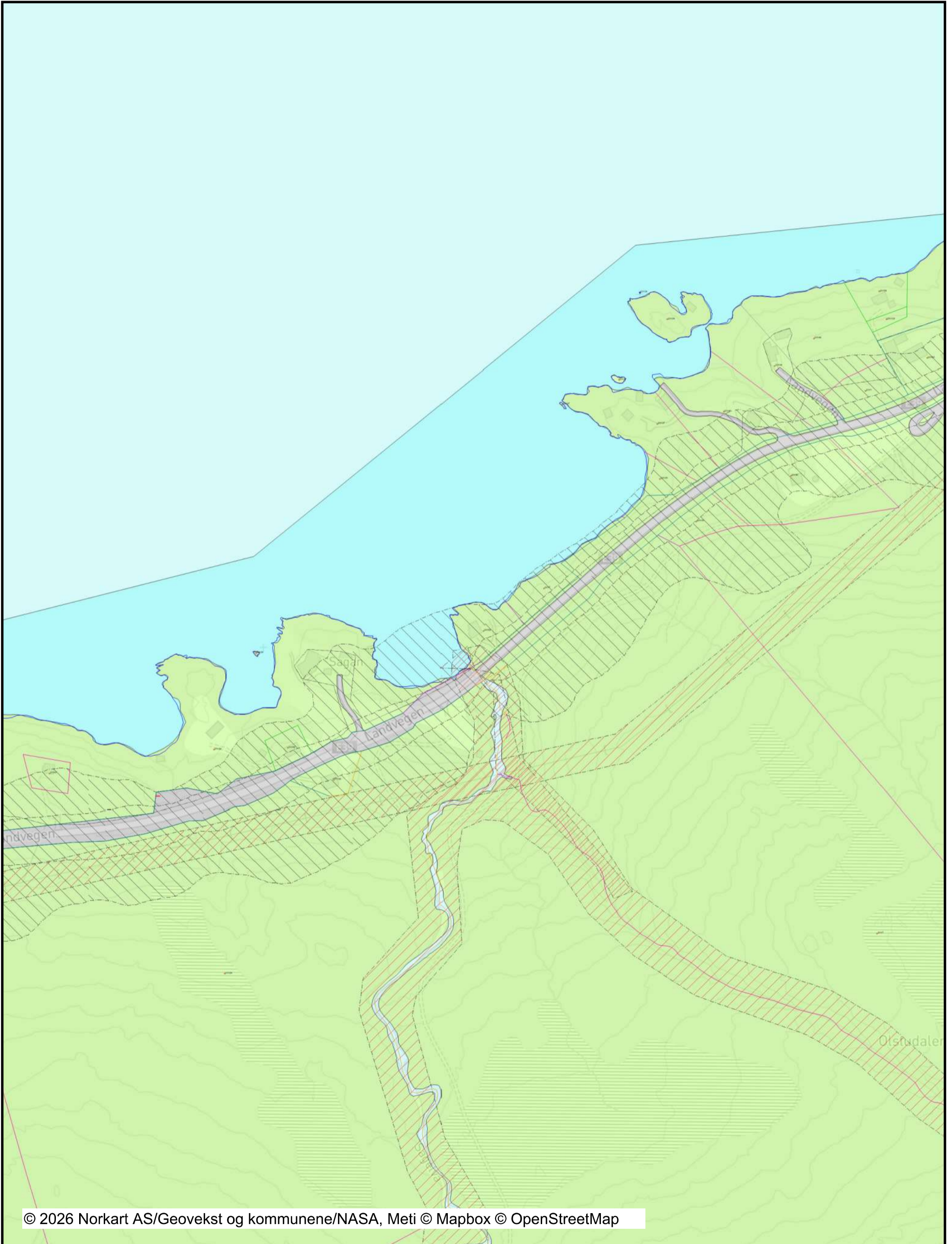


# Utskrift fra Norkart AS kartklient

Dato: 30.01.2026

Målestokk: 1:5000

Koordinatsystem: UTM 32N




© 2026 Norkart AS/Geovekst og kommunene/NASA, Meti © Mapbox © OpenStreetMap


Det tas forbehold om riktigheten eller fullstendigheten av opplysningene i dette dokumentet. Det kan ikke rettes krav som følge av at disse opplysningene benyttes som grunnlag for beslutninger.

## Tegnforklaring


### Kommuneplan-Samferdselsanlegg og teknisk infras

 Veg - eksisterende

### Kommuneplan-Landbruk-,natur- og friluftsmål s


 LNFR-areal - eksisterende

### Kommuneplan-Bruk og vern av sjø og vassdrag(PB

 Bruk og vern av sjø og vassdrag med tilhørende strand:

 Friluftsområde - eksisterende

### Kommuneplan-Hensynsoner (PBL2008 §11-8)

 Faresone - Ras- og skredfare


 Faresone - Flomfare

 Faresone - Høyspenningsanlegg (ink høyspentkabler)

 Støysone - Rød sone iht. T-1442

 Støysone - Gul sone iht. T-1442


### Kommuneplan-Linje- og punktsymboler(PBL2008)


 Faresone grense


 Støysonegrense


 Byggegrense

### Felles for kommuneplan PBL 1985 og 2008

 Planområde


 Grense for arealmål


 Gang-/sykkelveg - nytt


 Farled - eksisterende


### Matrikkelkart

 Grunneiendom

 Hjelpelinje fiktiv

 Hjelpelinje vannkart

 Grense  $\leq 10$  cm

 Grense  $\leq 30$  cm

 Grense  $< 200$  cm

 Grense  $< 500$  cm

 Grense  $\geq 500$  cm