



Trondheim

Reguleringsplaner

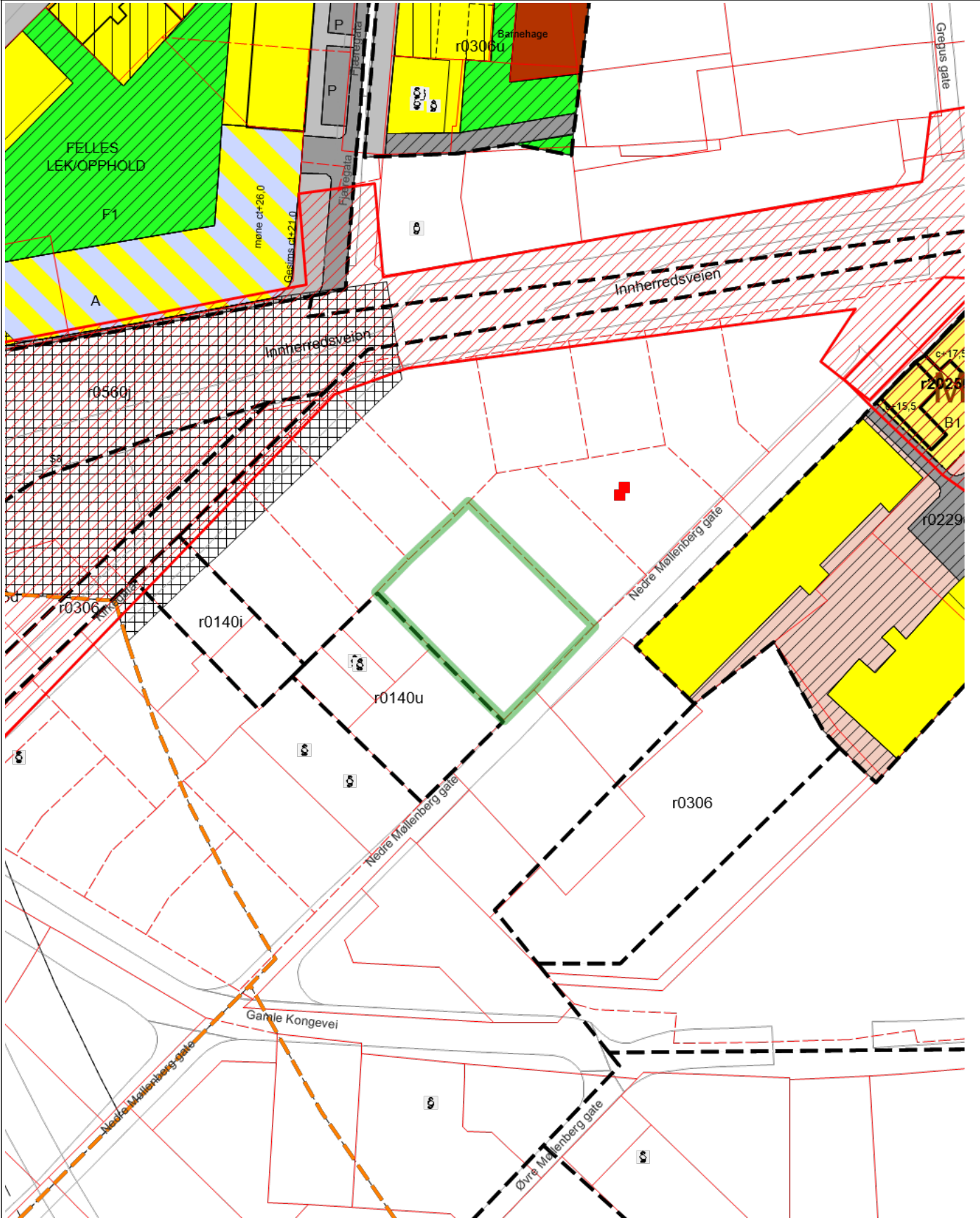
Eiendom: Gnr: 410 Bnr: 278 Fnr: 0 Snr: 8

Adresse: Nedre Møllenberg gate 86
7068 TRONDHEIM

































Annen info:



Målestokk
1:1000



Tegnforklaring

	RpOmråde igangsatt		RpOmråde vedtatt linje - på bakkenivå		RpOmråde vedtatt - under bakkenivå
	RpOmråde vedtatt - på bakkenivå		RpOmråde vedtatt - under bakkenivå		Eiendomsgrense god nøyaktighet
	Eiendomsgrense dårlig nøyaktighet		Veg		Riksveg gatenavn .
	Fylkesveg gatenavn .		Kommunalveg gatenavn .		Privatveg gatenavn .
	Plan dispensasjon punkt		Avslag dispensasjon		Plan mindre endring
	RpFormålGrense		RpAngittHensynGrense		RpGrense
	Bygg, kulturminner, mm som skal bevares		Planlagt bebyggelse		Bebyggelse som inngår i planen
	Midlertidig trafikkområde		Bevaring av bygninger		Bolig
	Blokkbebyggelse		Almennyttig formål - barnehage		Kjøreveg
	Gang-/sykkelveg		Parkeringsplass		Anlegg for lek
	Felles avkjørsel		Felles lekeareal		Felles gårds plass
	Annet fellesareal		Bolig/Forretning		Bevaring kulturmiljø
	Boligbebyggelse		RpGrense		Regulert senterlinje
	Restriksjonsområde flyplass				