



KARTUTSNITT

Eiendom:

Gnr: 116

Bnr: 327

Fnr: 0

Snr: 0

Adresse: Freistranda 39, 6524 FREI

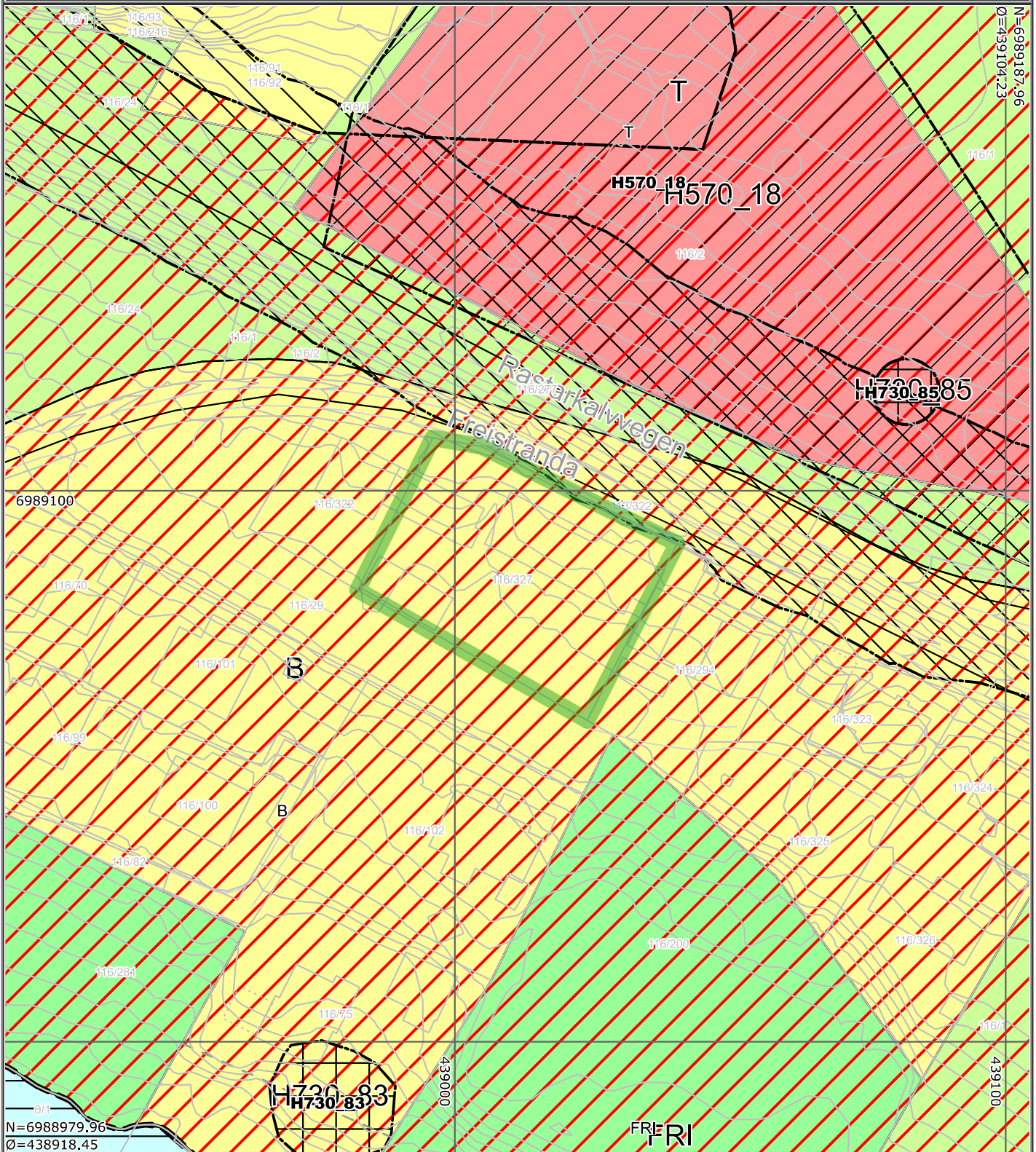
Hj.haver/Fester:

SAMEIE FREISTRANDA 39, Freistranda 39, 6524 FREI, med flere

**KRISTIANSUND
KOMMUNE**

Dato: 23/3-2026 Sign:

Målestokk
1:1000












Det tas forbehold om at det kan forekomme feil på kartet, bla. gjelder dette eiendomsgrenser, ledninger/kabler, kummer m.m. som i forbindelse med prosjektering/anleggsarbeid må undersøkes nærmere.



KRISTIANSUND KOMMUNE

Tegnforklaring

-  Atkomstveg - På bakken - Nåværende
-  Bevaring kulturmiljø
- Båndlegging etter lov om kulturminner - Nåværende
-  Kvikkleire
-  Gul sone iht T-1442
-  Boligbebyggelse - Nåværende
-  Bebyggelse for offentlig eller privat tjenesteyting - Nåværende
-  Friområde - Nåværende
-  LNFR-areal for nødvendige tiltak for landbruk og reindrift og gårdstilknyttet næringsvirksomhet basert på gårdens ressursgrunnlag - Nåværende
- Reguleringsplan skal fortsatt gjelde
-  Bruk og vern av sjø og vassdrag med tilhørende strandsone - Nåværende